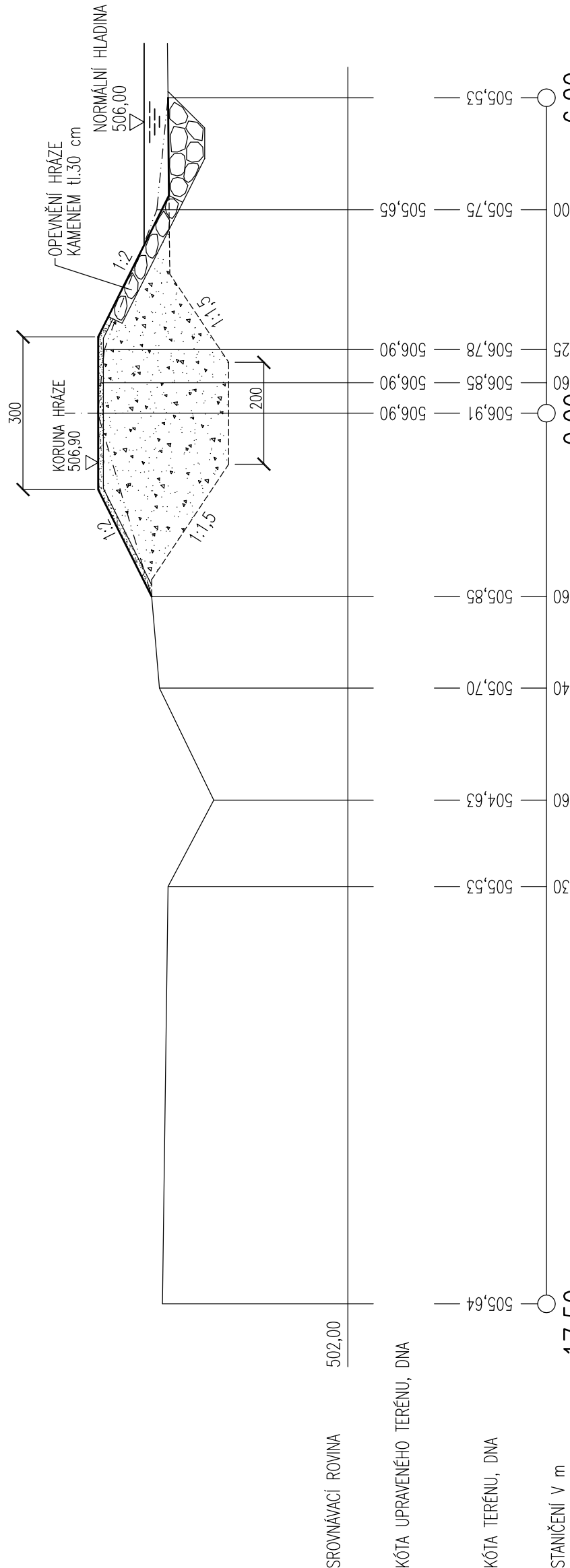


POVRCH ÚZEMÍ

PŘÍČNÝ PROFIL č.1
HRAZE-DOLNÍ LUČNÍ
M 1: 100/100

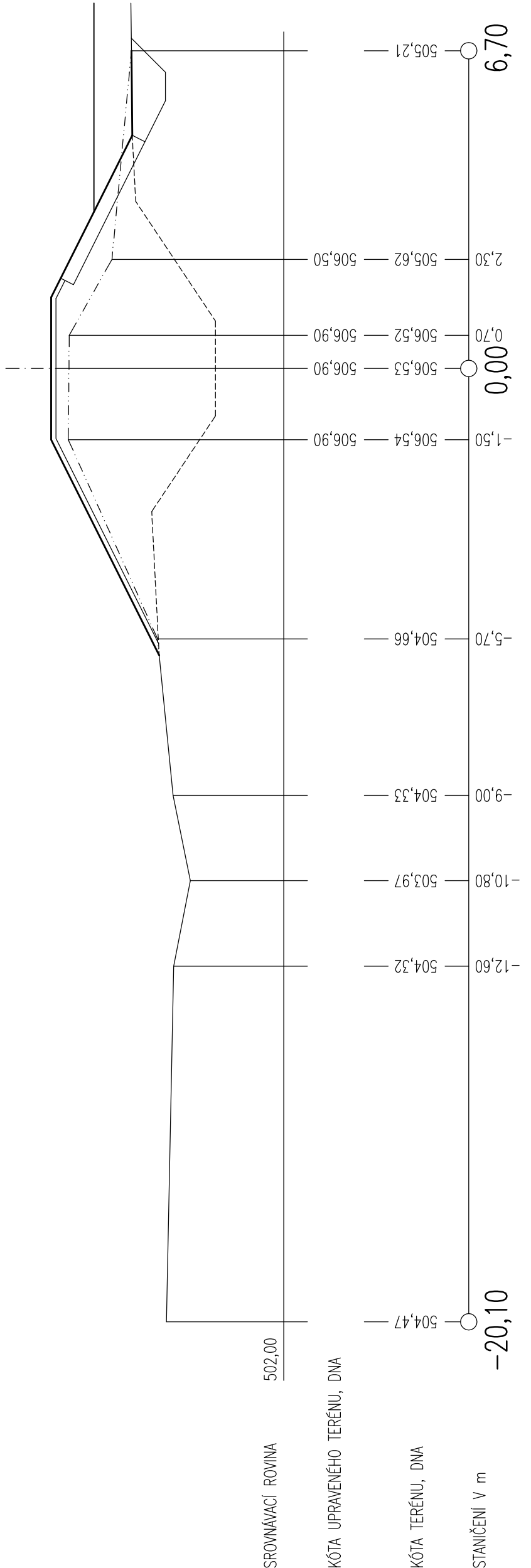
536/1	—	lesní pozemek	536/2 — ostatní plocha	543 — vodní plocha
-------	---	---------------	------------------------	--------------------



POVRCH ÚZEMÍ

PŘÍČNÝ PROFIL č.2
HRAZE-DOLNÍ LUČNÍ
M 1: 100/100

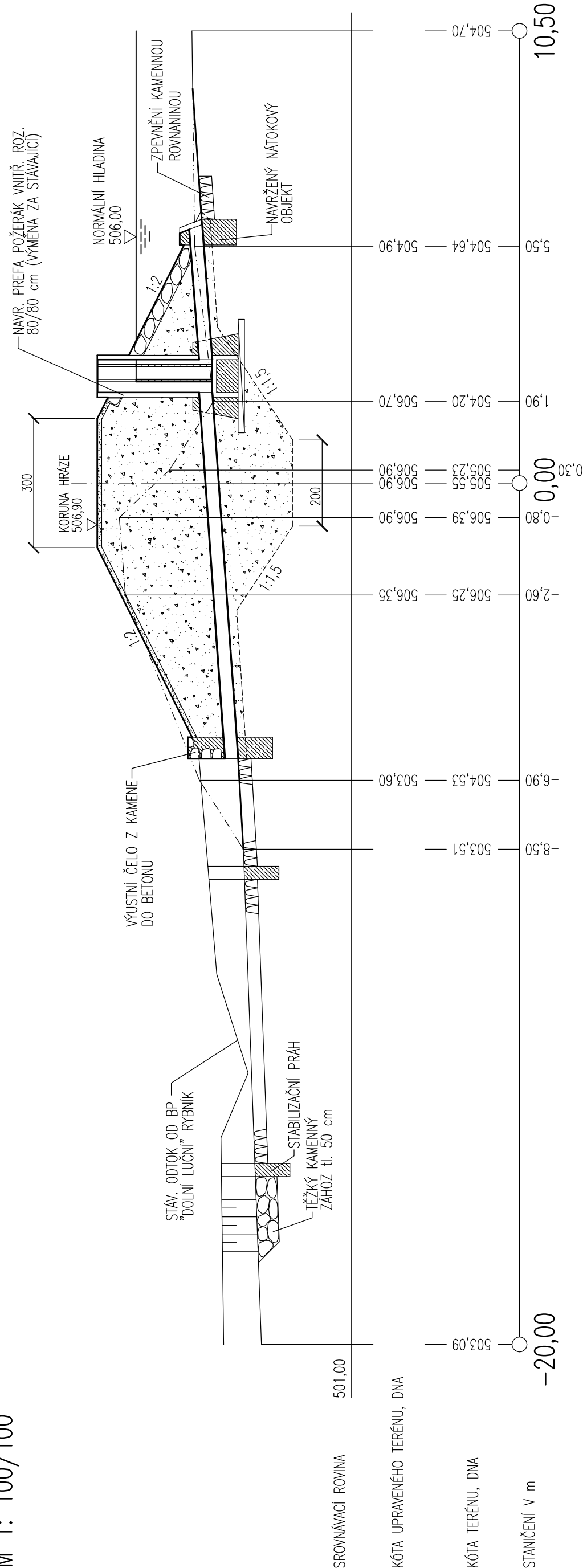
546/1	—	trojitý travní porost	536/2 — ostatní plocha	543 — vodní plocha
-------	---	-----------------------	------------------------	--------------------



POVRCH ÚZEMÍ

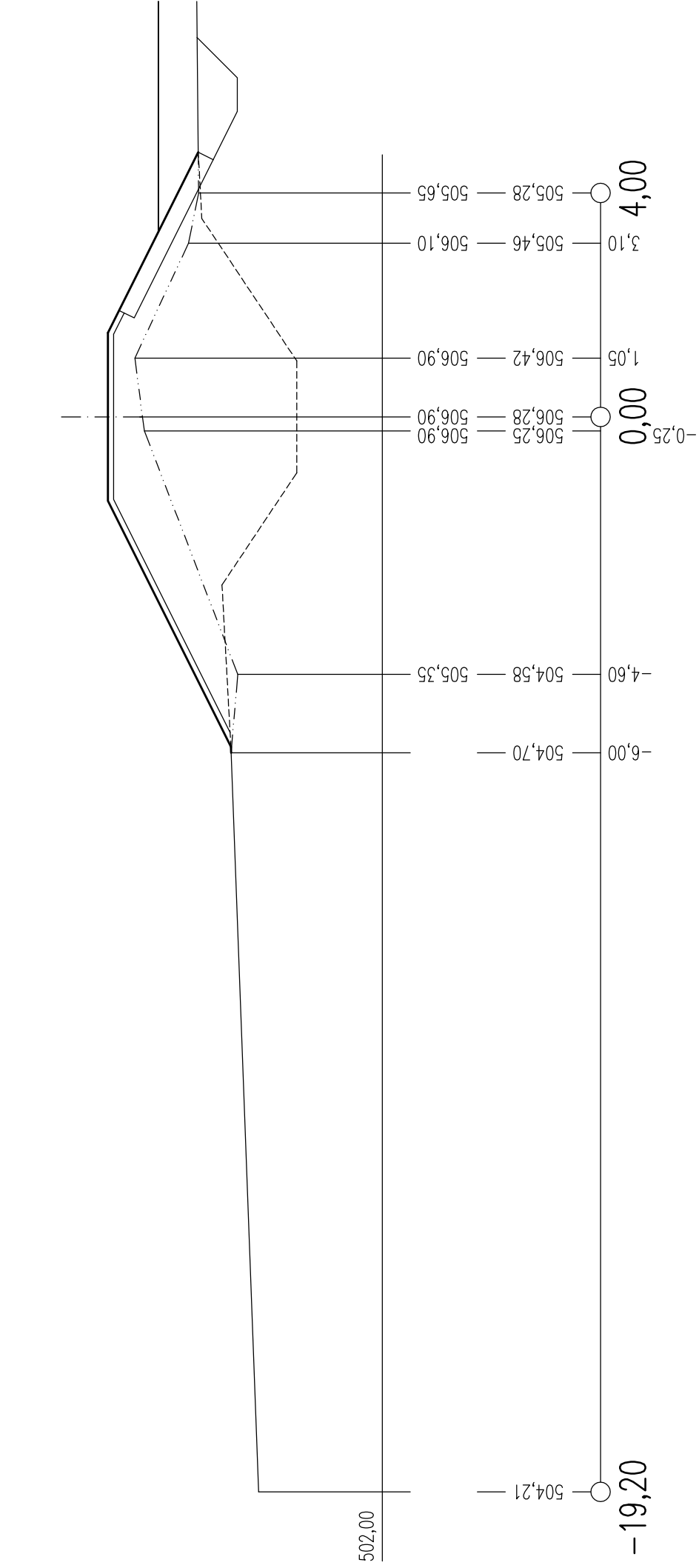
PŘÍČNÝ PROFIL č.3
HRAZE-DOLNÍ LUČNÍ
M 1: 100/100

546/4	—	vodní plocha	536/2 — ostatní plocha	543 — vodní plocha
-------	---	--------------	------------------------	--------------------



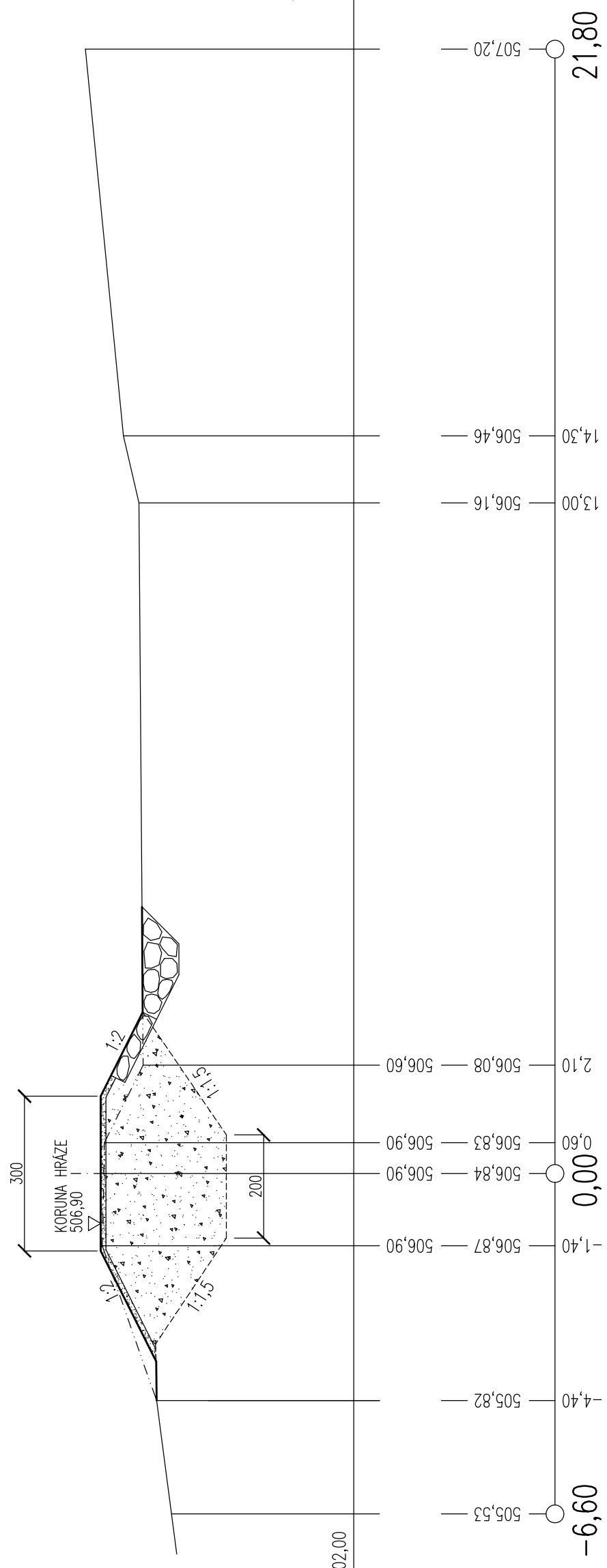
546/8	—	trojitý travní porost	536/2 — ostatní plocha	543 — vodní plocha
-------	---	-----------------------	------------------------	--------------------

PŘÍČNÝ PROFIL č.4
HRAZE-DOLNÍ LUČNÍ
M 1: 100/100



540/3	—	lesní pozemek	536/2 — ostatní plocha	543	—	vodní plocha	540/2 — lesní pozemek
-------	---	---------------	------------------------	-----	---	--------------	-----------------------

PŘÍČNÝ PROFIL č.5
HRAZE-DOLNÍ LUČNÍ
M 1: 100/100



POZNÁMKA:

ZAVAZÁNÍ HRAZE DO PODLOŽI BUDE UPŘESNĚNO DLE ZÁKLADOVÝCH
POMĚRŮ GEOLOGEM A PROJEKTEM.

VYPRACOVAL P. KREJČÍ	ZODPOVĚDNÝ PROJEKTANT ING. Z. HEJTMAN	Ing. Zdeněk Hejtmán Pověřeno nám. 3/ 380 01 Dobruška IČO : 102 91 121
INVESTOR : Město Dobruška Kraľovoľava 274/1	AKCE : OPRAVA HRAZÍ "DOLNÍHO LUČNÍHO" NA p.č. 536/2 A "HORNÍHO LUČNÍHO" NA p.č. 536/3, k.ú. BOREK U DAČIC	DATUM : 06-2018 MĚŘÍTKO : 1: 100/100 FORMÁT : B4 ZAK. Č. : 27/2018 Č. VÝKRESU : 6
OBJEKT : DOKUMENTACE OBJEKTU A TECHNICKÝCH A TECHNICKÝCH ZÁKŮZ Č. VÝKRESU : PRŮČNÝ PROFIL HRAZE-DOLNÍ LUČNÍ ROKK	Č. KOPCE : 2587 D	